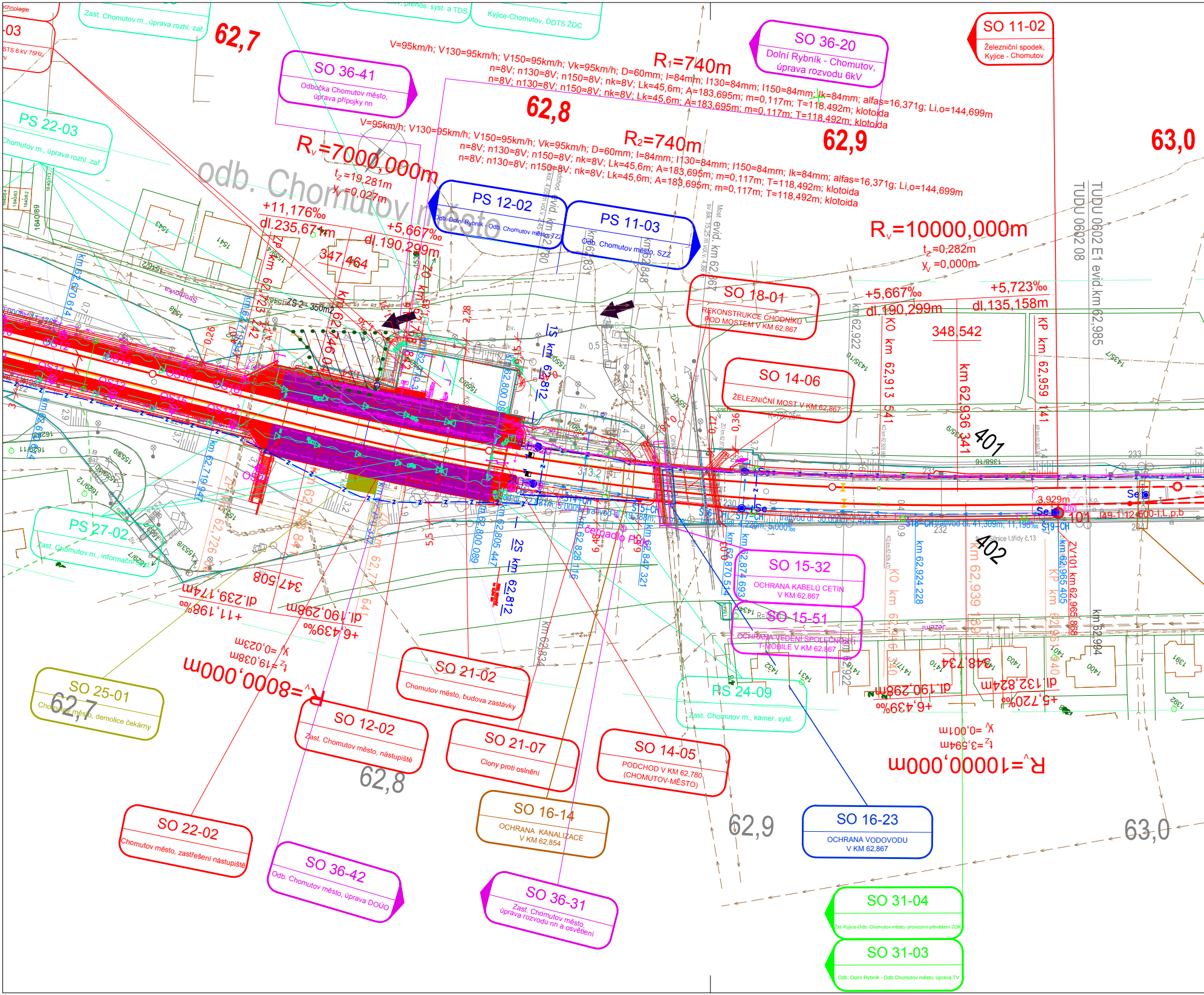
62,7
62,8
62,9
63,0
V=95km/h; V130=95km/h; V150=95km/h; Vk=95km/h; D=60mm; I=84mm; I130=84mm; I150=84mm; Ik=84mm; alfas=16,371g; Li,o=144,699m
n=8V; n130=8V; n150=8V; nk=8V; Lk=45,6m; A=183,695m; m=0,117m; T=118,492m; klotoida
n=8V; n130=8V; n150=8V; nk=8V; Lk=45,6m; A=183,695m; m=0,117m; T=118,492m; klotoida
R₁=740m
R₂=740m
V=95km/h; V130=95km/h; V150=95km/h; Vk=95km/h; D=60mm; I=84mm; I130=84mm; I150=84mm; Ik=84mm; alfas=16,371g; Li,o=144,699m
n=8V; n130=8V; n150=8V; nk=8V; Lk=45,6m; A=183,695m; m=0,117m; T=118,492m; klotoida
n=8V; n130=8V; n150=8V; nk=8V; Lk=45,6m; A=183,695m; m=0,117m; T=118,492m; klotoida
Rᵥ=7000,000m
t_z=19,281m
yᵥ=0,027m
+11,176‰
dl.235,674m
+5,667‰
dl.190,299m
347,464
odb. Chomutov město
Rᵥ=10000,000m
t_z=0,282m
yᵥ=0,000m
+5,667‰
dl.190,299m
+5,723‰
dl.135,158m
348,542
TUDU 0602 08
TUDU 0602 E1 evid.km 62,985
SO 11-02
Železniční spodek, Kyjice - Chomutov
SO 36-20
Dolní Rybník - Chomutov, úprava rozvodu 6kV
SO 36-41
Odbočka Chomutov město, úprava přípojky nn
PS 22-03
Chomutov m., úprava rozhl. zař.
Zast. Chomutov m., úprava rozhl. zař.
přenos. syst. a TDS
Kyjice-Chomutov, DDTS ŽDC
STS 6 kV 75Hz
PS 12-02
Odb. Dolní Rybník - Odb. Chomutov město, TZZ
PS 11-03
Odb. Chomutov město, SZZ
SO 18-01
REKONSTRUKCE CHODNÍKU POD MOSTEM V KM 62,867
SO 14-06
ŽELEZNIČNÍ MOST V KM 62,867
Most evid. km 62,867
km 62,922
KO km 62,913 541
km 62,936 341
KP km 62,959 141
401
402
101
ZS 2 - 350m2
km 62,800 089
km 62,805 447
km 62,812
1S km 62,812
2S km 62,812
km 62,828 116
km 62,847 321
km 62,870 514
km 62,874 693
km 62,924 228
KO km 62,939 189
km 62,994
KP km 62,965 405
ZV101 km 62,965 868
3,929m
čerpadlo
silnice I.třídy č.13
SO 15-32
OCHRANA KABELŮ CETIN V KM 62,867
SO 15-51
OCHRANA VEDENÍ SPOLEČNOSTI T-MOBILE V KM 62,867
PS 27-02
Zast. Chomutov m., informační
PS 24-09
Zast. Chomutov m., kamer. syst.
347,508
dl.239,174m
+11,198‰
dl.190,298m
+6,439‰
t_z=19,038m
yᵥ=0,023m
Rᵥ=8000,000m
348,734
dl.190,298m
+6,439‰
dl.132,824m
+5,720‰
t_z=3,594m
yᵥ=0,001m
Rᵥ=10000,000m
SO 25-01
Chomutov město, demolice čekárny
SO 21-02
Chomutov město, budova zastávky
SO 12-02
Zast. Chomutov město, nástupiště
SO 21-07
Clony proti oslnění
SO 14-05
PODCHOD V KM 62,780 (CHOMUTOV-MĚSTO)
SO 16-14
OCHRANA KANALIZACE V KM 62,854
SO 16-23
OCHRANA VODOVODU V KM 62,867
SO 22-02
Chomutov město, zastřešení nástupiště
SO 36-42
Odb. Chomutov město, úprava DOÚO
SO 36-31
Zast. Chomutov město, úprava rozvodu nn a osvětlení
SO 31-04
Zast. Kyjice-Odb. Chomutov město, provizorní převěšení ZOK
SO 31-03
Odb. Dolní Rybník - Odb.Chomutov město, úprava TV

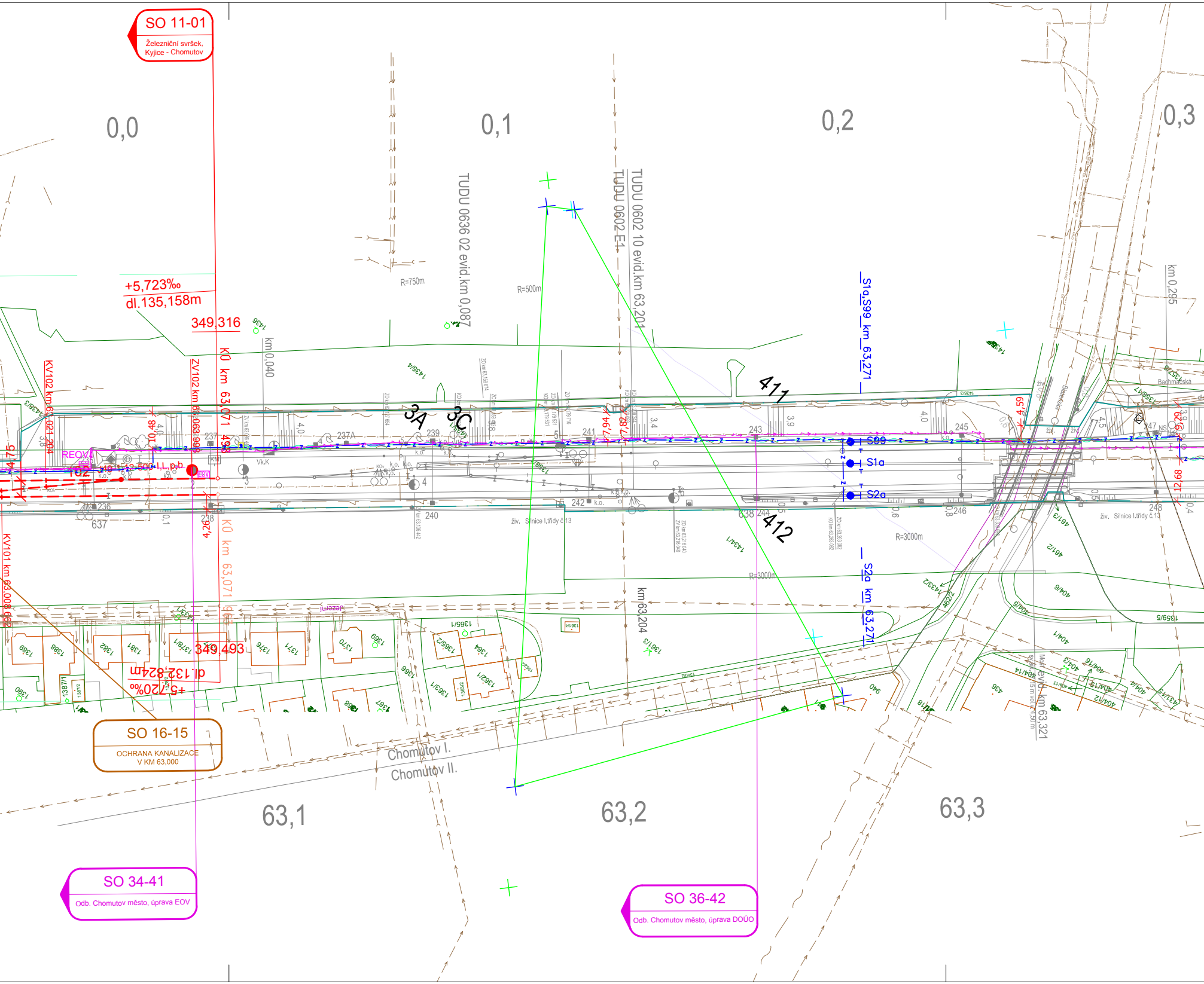
SO 11-01
Železniční svršek, Kyjice - Chomutov
0,0
0,1
0,2
0,3
TUDU 0636 02 evid.km 0,087
TUDU 0602 E1
TUDU 0602 10 evid.km 63,201
R=750m
R=500m
R=3000m
+5,723‰
dl.135,158m
349,316
KÚ km 63,071 493
ZV102 km 63,063 998
KV102 km 63,021 204
km 0,040
km 0,295
3A
3C
411
412
S1a, S99 km 63,271
S2a km 63,271
S99
S1a
S2a
REOV
237
237A
239
240
241
242
243
244
245
246
247
248
236
637
638
živ. Silnice I.třídy č.13
KÚ km 63,071 493
KV101 km 63,008 662
km 63,204
349,493
dl.132,824m
+5,720‰
SO 16-15
OCHRANA KANALIZACE V KM 63,000
Chomutov I.
Chomutov II.
63,1
63,2
63,3
SO 34-41
Odb. Chomutov město, úprava EOV
SO 36-42
Odb. Chomutov město, úprava DOÚO
Bachmačská
evid.km 63,321

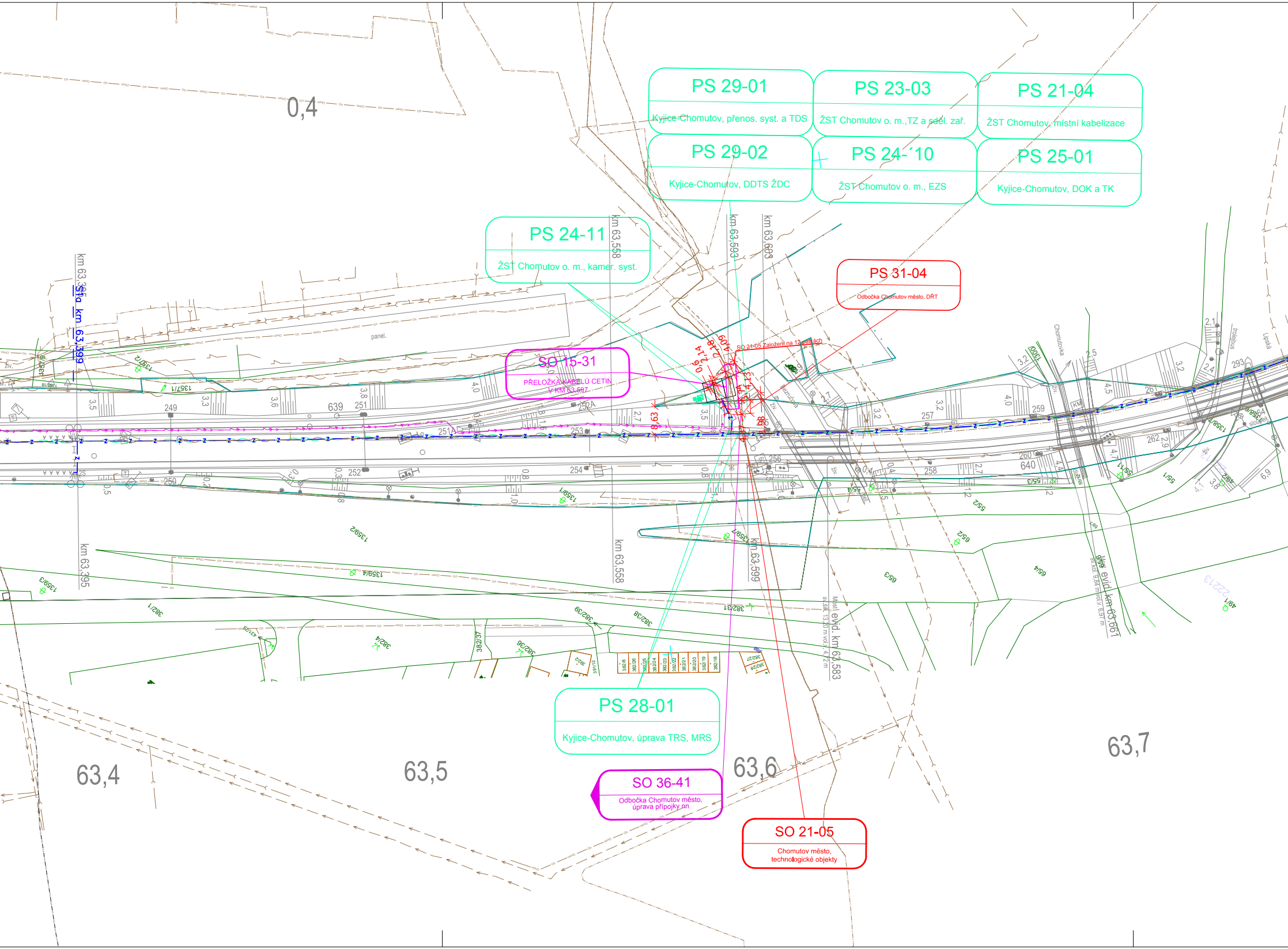
PS 29-01
Kyjice-Chomutov, přenos. syst. a TDS
PS 23-03
ŽST Chomutov o. m.,TZ a sděl. zař.
PS 21-04
ŽST Chomutov, místní kabelizace
PS 29-02
Kyjice-Chomutov, DDTS ŽDC
PS 24-´10
ŽST Chomutov o. m., EZS
PS 25-01
Kyjice-Chomutov, DOK a TK
PS 24-11
ŽST Chomutov o. m., kamer. syst.
PS 31-04
Odbočka Chomutov město, DŘT
SO 15-31
PŘELOŽKA KABELŮ CETIN V KM 63,597
SO 21-05 Založení na 12 patkách
PS 28-01
Kyjice-Chomutov, úprava TRS, MRS
SO 36-41
Odbočka Chomutov město, úprava přípojky nn
SO 21-05
Chomutov město, technologické objekty
0,4
63,4
63,5
63,6
63,7
km 63,365
Sl a km 63,399
km 63,395
km 63,558
km 63,593
km 63,603
km 63,599
evid. km 63,583
evid. km 63,661
panel.
Chomutovka
Lipská
Bezručova
249
250
251
251A
252
252A
253
254
256
257
258
259
260
261
262
293
639
640
1357/2
1357/1
1359/2
1359/3
1359/4
1359/1
382/1
382/4
382/36
382/37
382/38
382/39
382/31
55/1
55/2
55/3
55/4
55/5
65/2
65/3
65/4
49/1
2221/3

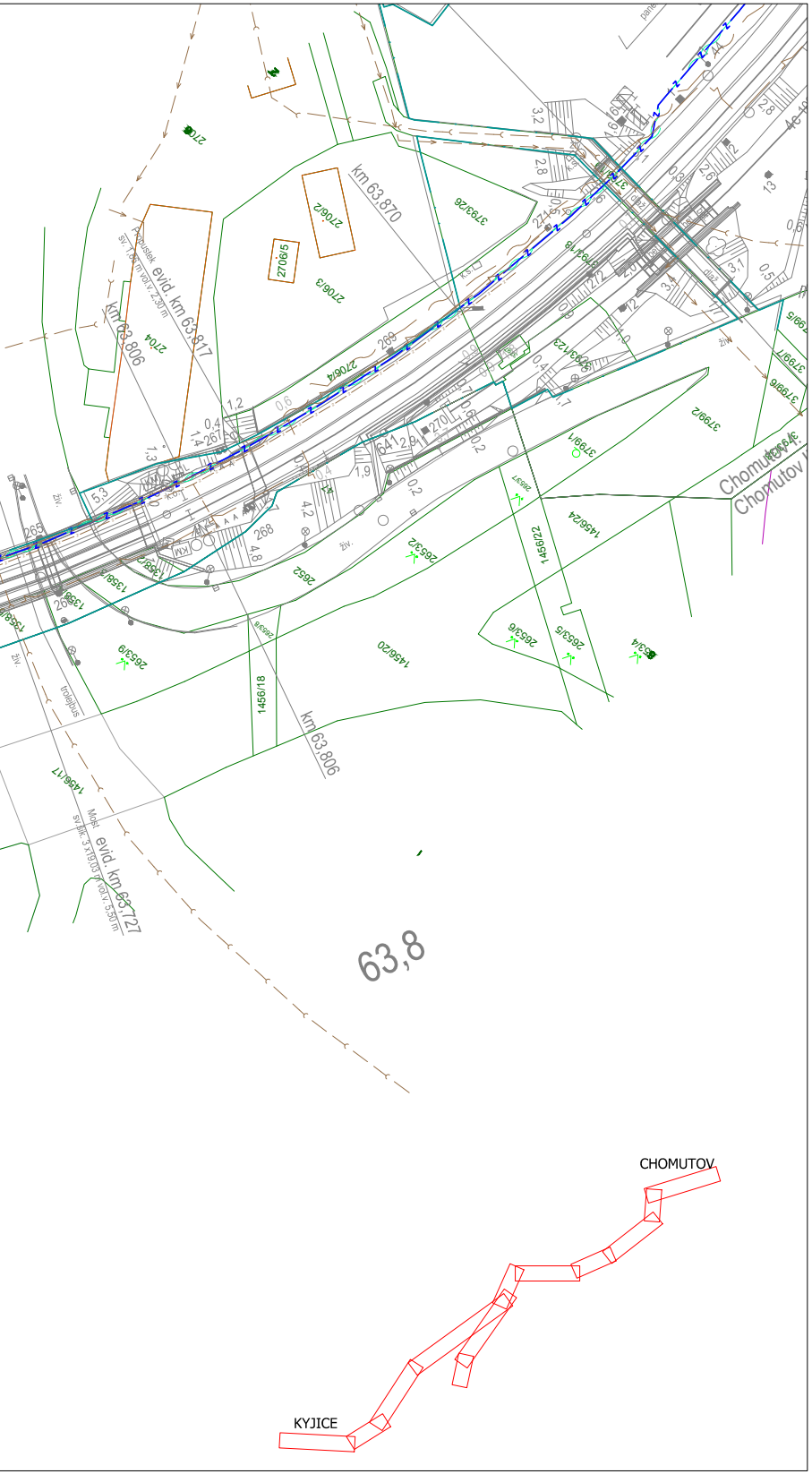

km 63,870
evid. km 63,817
km 63,806
evid. km 63,727
Chomutov
63,8
CHOMUTOV
KYJICE
2706/2
2706/3
2706/5
2704
3793/26
3799/2
1456/22
1456/24
1456/20
1456/18
1456/17
2653/2
2653/6
2653/5
2653/9
2652
2706/4
2704
268
269
270
265
živ.
trolejbus

LEGENDA:

	nový železniční svršek a spodek
	směrová a výšková úprava koleje
	provizorní stav koleje
	rušené koleje / demolice
	nový železniční spodek-sanace
	sousední stavby nebo stavby jiného investora
	trativody
	příčné a podélné svody
	trativod nad svodem
	vodovod
	kanalizace
Z	zabezpečovací kabel - podzemní
Z	zabezpečovací kabel - nadzemní
	sdělovací kabel - podzemní
	sdělovací kabel - nadzemní
CETIN	sdělovací kabel společnosti CETIN
	vn kabel - podzemní
	vn kabel - nadzemní
	nn kabel - podzemní
	nn kabel - nadzemní
	EOV kabel
	NTL plynovod
	STL plynovod
	VTL plynovod
	kabelové přechody
	protihlukové stěny
○ □	trakční stožáry
	pásmo hygienické ochrany vod
	hranice ložiskového území
	hranice CHKO
	hranice EVL
	ochranné pásmo dráhy

LEGENDA ORGANIZACE VÝSTAVBY:

	obvod stavby
	obvod staveniště
	věcné břemeno
← km 29,700	přístupy na staveniště
	příjezdové komunikace (zpevněný povrch)
	příjezdové komunikace (nezpevněný povrch)
	provizorní příjezdové komunikace
	zálohové příjezdové komunikace

LEGENDA STÁVAJÍCÍCH SÍTÍ:

	vodovod
	kanalizace
Z	zabezpečovací kabel - podzemní
Z	zabezpečovací kabel - nadzemní
	sdělovací kabel - podzemní
	sdělovací kabel - nadzemní
CETIN	sdělovací kabel společnosti CETIN
	silnoproudý kabel vn - podzemní
	silnoproudý kabel vn - nadzemní
	silnoproudý kabel vvn - nadzemní
	slaboproudý kabel nn - podzemní
	slaboproudý kabel nn - nadzemní
	ohřev výhybek
	NTL plynovod
	STL plynovod
	VTL plynovod
	parovod - podzemní
	parovod - nadzemní
	teplovod - podzemní
	teplovod - nadzemní
	horkovod - podzemní

LEGENDA STÁVAJÍCÍ SITUACE:

	stávající koleje
	stávající (stav) situace
	hranice drážního pozemku
193/1	hranice katastrálního území/hranice parcel/parcel. číslo
	stávající hranice ochranného pásma dráhy
	nově navržená hranice ochr. pásma dráhy

LEGENDA PLOCH:

🟧	komunikace	🟪	pozemní objekty
⬜	chodník	🟥	nástupiště
🟨	demolice	▒	přejezdy
▦	zpevněné plochy	▒	přechody
▒	zelená plocha	▒	hmatové prvky
▨	zařízení staveniště		

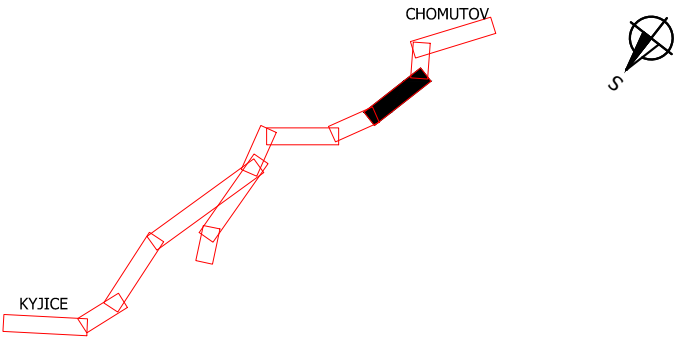
CHOMUTOV
KYJICE
S

Souřadnicový systém: S-JTSK
Výškový systém: Bpv

Přehled verzí přílohy

Číslo	*Datum*	*Popis změny*	*Jméno*	Podpis
P1	*24.6.2017*	*Dokumentace k připomínkám*	*Melichar*	
01	*27.11.2017*	*Odevzdání čistopisu přípravné dokumentace*	*Melichar*	
02	*21.9.2018*	*Zapracování připomínek DOSS*	*Melichar*	

Zadavatel: **Správa železniční dopravní cesty, státní organizace**
Dlážděná 1003/7, Praha 1 - Nové Město 110 00
SŽDC s.o., Stavební správa západ
Sokolovská 278/1955, Praha 9 190 00

SŽDC
Správa železniční dopravní cesty

Zhotovitel: **PROJEKT servis spol. s r.o.**
U Elektry 830/2b, Praha 9 - Hloubětín 198 21
IČ: 49823141
tel.: 281 090 860
www.projekt-servis.cz firma@projekt-servis.cz

Vypracoval:	*Kontroloval:*	*Odpovědný projektant:*	*Hlavní inženýr projektu:*
Ing. Stanislav Melichar	Bc. Michal Munzar	Ing. Martin Koudelka	Ing. Martin Koudelka

KRAJ: ÚSTECKÝ | OKRES: CHOMUTOV | OÚ: CHOMUTOV

Název akce:

REKONSTRUKCE TRATI V ÚSEKU KYJICE - CHOMUTOV

Obsah:

C. SITUACE STAVBY
C.2 Koordinační situace stavby

Číslo zakázky:	**ZAK-2016-20**
Stupeň:	PD
Datum:	11/2017
Měřítko:	1 :1 000
Formát:	8 x A4

Příloha:

Koordinační situace km 63,000 - km 63,800

Verze:	*Část:*	*Č. přílohy:*
02	**C.2.**	**8.**

Dokument lze užívat pouze ve smyslu příslušné smlouvy o dílo. Žádná jeho část nemůže být dle zákona č. 121/2000 Sb. kopírována nebo jiným způsobem rozšiřována bez souhlasu PROJEKT-servis spol. s r.o.